



๑๐ สุดยอดทะเลไทย



พบความงามของทะเลจาก
๑๐ แหล่งท่องเที่ยวเมืองไทย

จุดสาร

01342



ทะเลหมู่เกาะช้าง + ทะเลประจวบคีรีขันธ์ + ทะเลชุมพร +
ทะเลเกาะสมุย เกาะพะงัน และหมู่เกาะอ่างทอง + ทะเลเกาะเต่า
เกาะนางยวน + ทะเลหมู่เกาะสุรินทร์ + ทะเลหมู่เกาะสิมิลัน +
ทะเลหมู่เกาะพีพี + ทะเลกระบี่ + ทะเลตรังตา



บทบรรณาธิการ

๑๐ สูดยอดทะเลไทย เป็นความพยายามของอนุสาร อ.ส.ท. เราที่จะรวบรวมสูดยอดทะเลไทย ที่คุณ ๆ นักท่องเที่ยว สมาชิกประจำของอนุสาร อ.ส.ท. ไม่ควรพลาดเป็นอย่างยิ่ง หากถามว่า เราเอากฎเกณฑ์อะไรมาวัดว่าทะเลไหนเป็นสูดยอดทะเลไหนไม่เป็น คำตอบก็คือประสบการณ์ท่องเที่ยวของ อ.ส.ท. เรานั้นเองที่เป็นไม้บรรทัดวัด จะถูกจะผิดอย่างไรเราก็ขอยืนยันว่านี่เป็นวิจารณ์ของเรานักท่องเที่ยวไทยมาแล้วไม่ต่ำกว่า ๒๐ ปี จะเชื่อเราหรือไม่เชื่อ ก็เป็นวิจารณ์ของท่านผู้อ่านเองนั่นแหละ เรามิได้บังคับ นิ

อกินันท์ บัวหัทธิต์



จัดทำโดย

อนุสาร อ.ส.ท.

การท่องเที่ยวแห่งประเทศไทย (ททท.)

โทรศัพท์ ๐๒ ๒๕๐ ๕๕๐๐ ต่อ ๒๘๗๐-๔

อีเมล : magdiv@tat.or.th

เว็บไซต์ : www.osotho.com



๑๐ สุดยอดทะเลไทย



ทะเลหมู่เกาะช้าง

๙

ทะเลประจวบคีรีขันธ์

๖

ทะเลชุมพร

๘

ทะเลเกาะสมุย เกาะพะงัน
และหมู่เกาะอ่างทอง

๑๐

ทะเลเกาะเต่า เกาะนางยวน

๑๒

ทะเลหมู่เกาะสุรินทร์

๑๔

ทะเลหมู่เกาะสิมิลัน

๑๖

ทะเลหมู่เกาะพีพี

๑๘

ทะเลกระบี่

๒๐

ทะเลตะรุเตา

๒๒




ทะเลหมู่เกาะช้าง

ทะเลหมู่เกาะช้าง เป็นหมู่เกาะขนาดใหญ่ในทะเลอ่าวไทยด้านตะวันออก
จับกับจังหวัดตราด ประกอบด้วยเกาะต่าง ๆ มากกว่า ๕๐ เกาะ
แบ่งลักษณะทางการปกครองออกเป็นสองส่วน คือส่วนของอุทยานแห่งชาติหมู่เกาะช้าง
และส่วนขององค์การปกครองส่วนท้องถิ่น ดังนั้นลักษณะทางการท่องเที่ยวของ
หมู่เกาะแห่งนี้จึงแบ่งออกเป็นสองส่วนได้อย่างชัดเจน คือการท่องเที่ยวในภาคเอกชน
และการท่องเที่ยวเกี่ยวกับอุทยานแห่งชาติ

๑. ลอนกรายวาละเอียดตรงหาดคลองละหาด
๒. อุทยานแห่งชาติหมู่เกาะรัง จุดดำน้ำตื้น
๓. ถังมะพร้าวหาดคลองยายกี
ตรงข้าม กับต้นดุก รีสอร์ท

การท่องเที่ยวกับภาคเอกชนในวันนี้เป็นการท่องเที่ยวกระแสหลักของหมู่เกาะ
แห่งนี้ อาจแบ่งออกเป็นการท่องเที่ยวในเกาะเล็กเกาะน้อยต่าง ๆ ซึ่งส่วนใหญ่หาก
เป็นเกาะเล็กก็มักจะมีเจ้าของเดียว แต่หากเป็นเกาะใหญ่ก็จะมีรีสอร์ทเอกชนต่าง ๆ
มากมาย เกาะเล็กเกาะน้อยต่าง ๆ เหล่านี้ ได้แก่ เกาะคลุ้ม เกาะง่าม เกาะหมาก
เกาะพร้าว เกาะไม้ซี้ เกาะขาม เกาะหวาย เกาะกระดาด และเกาะกูด เป็นต้น
รีสอร์ทเอกชนบนเกาะเหล่านี้มีการแข่งขันกันสูง รีสอร์ทแต่ละแห่งมีการก่อสร้างที่
สวยงามและการบริการที่ดีใกล้เคียงกัน โดยแต่ละแห่งจะมีบริการแพ็คเกจท่องเที่ยว
เป็นของตัวเองแต่ไม่แตกต่างกันมาก ก็คือ การพาออกไปท่องเที่ยวทะเล ดำดูปะการังน้ำ
ตื้นในส่วนที่เป็นอุทยานแห่งชาติหมู่เกาะช้าง

เกาะช้าง เป็นเกาะที่ใหญ่ที่สุดของหมู่เกาะช้าง และเป็นเกาะที่ใหญ่เป็น
อันดับสองของประเทศไทยรองจากเกาะภูเก็ต เกาะช้างทางด้านทะเลเปิดเป็นแหล่ง
ท่องเที่ยว ในขณะที่ทางด้านติดชายฝั่งจังหวัดตราดเป็นแหล่งที่พักอาศัย ทำการ
ประมงและสวนผลไม้ ทางปากทะเลเปิดมีอ่าวและชายหาดที่สำคัญสามแห่งด้วยกัน



คือหาดทรายขาว อ่าวคลองพร้าว และหาดไก่อแบ๊ ชายหาดแต่ละแห่งมีลักษณะทาง การท่องเที่ยวเฉพาะตัวที่แตกต่างกัน และมีกิจกรรมท่องเที่ยวต่าง ๆ หลากหลาย

หมู่เกาะรัง เป็นหมู่เกาะทางตอนกลางของหมู่เกาะช้าง เป็นหมู่เกาะท่องเที่ยว ของอุทยานแห่งชาติหมู่เกาะช้าง ที่บรรดารีสอร์ตต่าง ๆ ทำแพ็คเกจเข้ามาท่องเที่ยว บนเกาะรังมีหาดทรายขาวสะอาดสวยงาม รอบเกาะมีหาดทรายขาวสวยเป็นจุด ๆ อีกหลายแห่ง มีแหล่งดำดูปะการังน้ำตื้นที่สวยงามหลายแห่ง โดยเฉพาะที่เกาะกระ และเกาะยักษ์ ซึ่งเป็นเกาะบริวารเล็ก ๆ รอบเกาะรัง

เกาะกูด เป็นเกาะใหญ่อันดับที่สองของหมู่เกาะช้าง เป็นเกาะที่วันนี้มีรีสอร์ท เอกชนที่ประสบความสำเร็จทางการตลาดจำนวนมาก และตลอดแนวด้านทะเลเปิด มีหาดทรายขาวสวยต่าง ๆ มากมาย

ดังนั้นด้วยความอุดมสมบูรณ์ของธรรมชาติ ตลอดจนความหลากหลายต่าง ๆ ทางการท่องเที่ยวที่มีอยู่ตลอดทั่วทั้งหมู่เกาะช้าง อนุสาร อ.ส.ท. เราจึงไม่ลังเลที่จะ แนะนำทะเลหมู่เกาะช้าง ให้เป็นหนึ่งในสิบสุดยอดทะเลไทยด้วยอีกแห่งหนึ่ง

สอบถามรายละเอียดเพิ่มเติม

ททท. สำนักงานตราด

๑๐๐ หมู่ ๑ ถนนตราด-แหลมงอบ

ตำบลแหลมงอบ อำเภอแหลมงอบ

จังหวัดตราด

โทรศัพท์ ๐ ๓๙๕๙ ๗๒๕๙-๖๐

โทรสาร ๐ ๓๙๕๙ ๗๒๕๕

อีเมล tattrat@tat.or.th



ทะเลประจวบคีรีขันธ์

ในแนวคิดท่าหาดทรายชายทะเลที่น่าเที่ยว อาจจะต้องประกอบด้วยหาดทรายขาวสะอาดและน้ำทะเลสีฟ้าสวยใส แต่ในแนวคิดใหม่เนื่องจากสถานการณ์ต่าง ๆ เปลี่ยนแปลงไป การท่องเที่ยวเน้นหนักไปที่การได้ออกไปพักผ่อนเปลี่ยนบรรยากาศ และทำกิจกรรมเพลิดเพลินสนุกสนานต่าง ๆ กับเพื่อนร่วมคณะ ดังนั้นหาดทรายขาวสะอาดและน้ำทะเลสีฟ้าสวยใส ก็มีใช้สิ่งที่จำเป็นอีกต่อไป



การท่องเที่ยวทะเลในจังหวัดประจวบคีรีขันธ์ไปกันได้เป็นอย่างดีกับแนวคิดใหม่นี้ ชายฝั่งของจังหวัดประจวบคีรีขันธ์มีความยาวมากกว่าจังหวัดอื่น ๆ คือประมาณเกือบ ๓๐๐ กิโลเมตร และมีความหลากหลายมีทั้งหาดทราย หาดโคลน หาดหิน ภูเขา หน้าผา เกาะต่าง ๆ รวมตลอดถึงป่าชายเลนที่อุดมสมบูรณ์ ในอดีตแหล่งท่องเที่ยวทางทะเลของประจวบฯ ไม่อาจนับเป็นสุดยอดทะเลไทยได้ แต่ในปัจจุบันเนื่องจากแนวคิดในการเดินทางท่องเที่ยวของผู้คนเปลี่ยนแปลงไป จังหวัดประจวบคีรีขันธ์จึงนับเป็นจังหวัดที่มีแหล่งท่องเที่ยวทางทะเลหลากหลายมากที่สุดในประเทศไทย


แหล่งท่องเที่ยวทางทะเลของจังหวัดประจวบคีรีขันธ์ ส่วนหนึ่งเป็นชายหาดเก่าที่ไม่เคยเหงามาโล่เรียงไปตั้งแต่ชายหาดยอดนิยมและชายหาดผู้ดีเก่า อย่างหาดหัวหิน อ่าวประจวบ อ่าวมะนาว อ่าวปราดเมรุ ถ้ำพระยานคร อ่าวสามร้อยยอด หาดวนกร และอ่าวแม่รำพึง เป็นต้น

และอีกส่วนหนึ่งเป็นแนวชายหาดใหม่ ที่เปิดเป็นแหล่งท่องเที่ยวเพิ่มขึ้น เนื่องจากการขยายตัวของภาครัฐกิจการท่องเที่ยว และชายหาดเดิมมีนักท่องเที่ยวมากจนเกินพิกัดแล้ว ซึ่งส่วนใหญ่จะเคยเป็นชายหาดบ้าน ๆ ที่ชาวประจวบฯ เทียวกันเอง เช่น หาดทางสาย อ่าวบางเม็ด อ่าวถ้ำธง และอ่าวบ้านกรูด เป็นต้น ในขณะที่เดียวกัน ก็มีชายหาดสวยงามอีกหลายแห่งที่ถูกกลบชื่อจากการเป็นแหล่งท่องเที่ยวไปแล้ว ด้วยลักษณะทางธรรมชาติที่เสื่อมโทรมลง เช่น อ่าวบ่อทองหลาง อ่าวบ่อนอก เป็นต้น

แต่ทั้งหมดนี้ที่น่าสนใจที่สุดและเป็นแหล่งท่องเที่ยวที่มีคุณภาพสูงที่สุด คือ หาดทรายขาวและน้ำทะเลสวยใสที่สุดในประจวบคีรีขันธ์ ก็คือเกาะทะลุ ซึ่งเป็นเกาะเอกชนที่จัดรายการท่องเที่ยวแบบแพ็คเกจ รวมราคาที่พักอาหารและกิจกรรมท่องเที่ยวต่าง ๆ ทั้งแบบไดน้ำและเหนือน้ำเข้าไว้ด้วยกัน

หัวหิน ปราดเมรุ และสามร้อยยอด คือแหล่งท่องเที่ยวที่เป็นที่รู้จักกันดี ในนามของชายหาดเก่าที่ไม่เคยเหงามาโล่ แม้ในปัจจุบันที่นี้น้ำทะเลจะไม่ค่อยใสเป็นสีฟ้าเงิน และหาดทรายก็ไม่ขาวแล้ว แต่สิ่งทดแทนก็คือ ที่นี้เป็นแหล่งชุมนุมของที่พักดี ๆ หลากแบบหลายสไตล์ โดยเฉพาะที่พักรุ่นใหม่ที่มีทั้งแบบหรูเลิศสุดยอดและแบบ Boutique Resort สุดชิป ตลอดจนกิจกรรมท่องเที่ยวที่น่าสนใจต่าง ๆ ที่มีอยู่แล้ว หลากแบบหลายสไตล์

และเพราะความที่มีแหล่งท่องเที่ยวทางทะเลหลากหลาย และมีนักท่องเที่ยวจำนวนมากมายังชาวไทยและต่างประเทศเดินทางวนเวียนท่องเที่ยวอยู่ในพื้นที่นี้ เป็นจำนวนมากอยู่แล้วนี่เองที่ทำให้อนุสาวร อ.ส.ท. เราตั้งใจที่จะยกให้ทะเลประจวบฯ เป็นหนึ่งในสิบสุดยอดทะเลไทยของเราด้วย






๑. อ่าวบ่อทองหลาง
๒. มุมสูงของอ่าวประจวบฯ

สอบถามรายละเอียดเพิ่มเติม
ททท. สำนักงานประจวบคีรีขันธ์
๓๙/๔ ถนนเพชรเกษม ตำบลหัวหิน
อำเภอหัวหิน จังหวัดประจวบคีรีขันธ์
โทรศัพท์ ๐ ๓๒๕๑ ๓๘๘๕,
๐ ๓๒๕๑ ๓๘๕๔, ๐ ๓๒๕๑ ๓๘๗๑
โทรสาร ๐ ๓๒๕๑ ๓๘๘๘
อีเมล latprachuap@tat.or.th

ทะเลชุมพร

ชุมพรประตูสู่ภาคใต้ งดงามด้วยหาดทรายยาวเหยียดกับน้ำทะเลสวย
อลังการด้วยจุดดำน้ำที่เป็นเสน่ห์ของท้องทะเลชุมพร





ทะเลชุมพร จุดเด่นจะหนีไม่พ้นอุทยานแห่งชาติหมู่เกาะชุมพร ที่ประกอบด้วยลักษณะทางภูมิประเทศที่หลากหลาย ทั้งชายฝั่งที่ได้รับอิทธิพลจากน้ำทะเลและกระแสน้ำในทะเลโดยตรง จนเป็นชายหาดที่ขาวสะอาดสลับกับป่าชายหาดที่อุดมสมบูรณ์ เช่น อ่าวทุ่งมะขามน้อย อ่าวทุ่งมะขามใหญ่ อ่าวท้องตมใหญ่ หาดทรายรี หาดทุ่งวัวแล่น อ่าวมะม่วง อ่าวท้องตมน้อย หาดอรุโณทัย ชายฝั่งเกาะกะทะ และอ่าวท้องครก ด้วยความสมบูรณ์ของป่าจึงได้รับการขึ้นทะเบียนเป็น “พื้นที่ชุ่มน้ำนานาชาติ”

อีกทั้งทะเลชุมพรนั้นสวยงาม และเหมาะสำหรับการดำน้ำตื้นและน้ำลึก เป็นอีกจุดที่ไม่ควรมองผ่านไป เพราะมีความสมบูรณ์ของทรัพยากรทางทะเลและฝูงปลานานาชนิด ปะการังดำ ดงดอกไม้ทะเลสุดลูกหูลูกตา และฉลามวาฬยักษ์ใหญ่ใจดีที่แวะเวียนมาทุกฤดูร้อนโดยเฉพาะเดือนเมษายน จะมีโอกาสพบได้บ่อย


หมู่เกาะชุมพรแหล่งท่องเที่ยวทางทะเลที่โดดเด่น สามารถเดินทางมาพักผ่อนได้เต็มที่ในวันหยุดสุดสัปดาห์ โดยมีเกาะเรียงรายมากกว่า ๔๐ เกาะ แต่ละแห่งล้วนเต็มไปด้วยความงดงามของธรรมชาติ บางเกาะมีหาดทรายขาวละเอียด บางเกาะเป็นภูเขาหินปูนที่มีรูปร่างแปลกตา รอบเกาะยังคงเต็มไปด้วยแนวปะการังสมบูรณ์ แม้บางเกาะจะมีการสัมปทานรังนก แต่นักท่องเที่ยวสามารถขึ้นไปพักผ่อน และเล่นน้ำทะเลได้ โดยเฉพาะหมู่เกาะง่าม ที่เป็นจุดดำน้ำขึ้นชื่อของทะเลชุมพร ประกอบด้วยหินหลักง่ามหรือหินแห เกาะง่ามใหญ่ เกาะง่ามน้อย และเกาะหลักง่าม อยู่ห่างจากฝั่งโดยใช้เวลาเดินทางเรือประมาณ ๑ ชั่วโมง ทะเลแถบนี้แม้ว่าจะไม่ใช่เหมือนแถบอันดามัน และไม่มีดงปะการังอ่อนสีสดมากเท่า แต่ก็รายล้อมด้วยดงปะการังดำที่หาชมได้ยากในจุดดำน้ำอื่น ๆ

เกาะทะลุ อยู่ตอนใต้ของหมู่เกาะง่าม ตอนเหนือของเกาะมาตรา เป็นเกาะขนาดเล็กที่มีสะพานหินธรรมชาติ ด้านตะวันตกของเกาะมีแนวปะการังขนาดเล็ก ซึ่งเป็นปะการังก้อนขนาดใหญ่กระจุกกระจาย แม้แนวปะการังที่นี้จะเล็ก แต่จุดเด่นของการดำน้ำที่เกาะทะลุ คือจุดดำน้ำที่อยู่ลึกเป็นแหล่งชุมนุมของปลาใหญ่ เช่น ฝูงสลิดทะเล ปลากล้วย บางครั้งอาจพบฉลามหูดำด้วย

ด้วยความมหัศจรรย์ของทะเลที่อยู่ไม่ไกลจากกรุงเทพฯ และมีเอกลักษณ์เฉพาะตัว ที่ยากจะหาทะเลที่ไหนเหมือน ทางอนุสาร อ.ส.ท. จึงลงมติให้ทะเลชุมพรเป็นหนึ่งในสิบสุดยอดทะเลไทยที่ไม่ควรพลาดอีกหนึ่งแห่ง

๑. ความคึกคักของทะเลชุมพร

- ๒. อ่าวบางจาก
- ๓.-๕. ใต้ทะเลกับเกาะง่ามใหญ่
- ๕. ลิงกาจิว



สอบถามรายละเอียดเพิ่มเติม
ททท. สำนักงานชุมพร
๑๑๑/๑๑-๑๒ ถนนวิสุทธิ
ตำบลท่าตะเภา อำเภอเมืองฯ
จังหวัดชุมพร
โทรศัพท์ ๐ ๗๗๕๐ ๑๘๓๑-๒,
๐ ๗๗๕๐ ๒๗๗๕-๖
โทรสาร ๐ ๗๗๕๐ ๑๘๓๒

ทะเลเกาะสมุย เกาะพะงัน และหมู่เกาะอ่างทอง


สมุย พะงัน และหมู่เกาะ อ่างทอง เป็นหมู่เกาะที่อาจเรียกรวมกันได้ว่า "สวรรค์กลางทะเลอ่าวไทย" อิมเนื่องด้วยลักษณะเฉพาะที่ทั้งสามแห่งนั้น ต่างมีความสวยงามทางธรรมชาติ มากมายด้วยที่พักสวยงาม และกิจกรรมทางการท่องเที่ยวที่น่าสนใจ ตลอดจนมีการเดินทางขนส่งไปยังพื้นที่ชายฝั่ง และกลุ่มเกาะที่สวยงามอื่น ๆ ได้อย่างสะดวกสบาย



๑. หินตาหินยาย ปรดิभागธรรมชาติ สัญลักษณ์เกาะสมุย
๒. ภาพเรือคายัคที่หมู่เกาะอ่างทอง
๓. ทิวทัศน์มุมสูงจากเกาะวัวตาหลับ
๔. ทะเลสีสวยมองจากที่ทำการอุทยานหมู่เกาะอ่างทอง

เกาะสมุย เป็นเสมือนนครหลวงของทะเลไทยกลุ่มนี้ จากที่นี่สามารถติดต่อกับชายฝั่งทะเล สยามบินในประเทศและต่างประเทศได้อย่างสะดวกสบาย ด้วยสนามบินที่ทันสมัยบนเกาะ ไม่เพียงเท่านั้นเกาะสมุยยังเป็นเกาะที่ครบเครื่อง คือมีชายหาดสวยงาม เช่น หาดเฉวง หาดละไม ริมชายหาดมีสถานที่พักระดับห้าดาวที่สะดวกสบายมากมาย สังคมและชุมชนต่าง ๆ บนเกาะมีกิจกรรมท่องเที่ยวที่หลากหลาย ทั้งกลางวันและกลางคืน โดยเฉพาะกิจกรรมที่เป็นที่รู้จักระดับโลก คือเป็นแหล่งท่องเที่ยวเชิงสุขภาพที่สำคัญ มีการนวดสปาแบบต่าง ๆ การบริหารร่างกายแบบโยคะ การบำบัดร่างกายจิตใจแบบต่าง ๆ และการทำสมาธิวิถิพุทธ

เกาะพะงัน เป็นเกาะที่เป็นที่รู้จักในระดับโลก โดยเฉพาะกิจกรรมเฉลิมฉลองในคืนวันพระจันทร์เต็มดวง หรือ Fullmoon Party ที่นักท่องเที่ยวต่างประเทศจากทุกสารทิศต่างหลั่งไหลมาร่วมกันเฉลิมฉลองบนหาดริ้นของเกาะแห่งนี้ นอกจากนั้นบนเกาะก็มีชายหาดสวยงามต่าง ๆ มากแห่งและมีกิจกรรมท่องเที่ยวต่าง ๆ หลากหลาย



หมู่เกาะอ่างทอง เป็นแหล่งท่องเที่ยวทางธรรมชาติสำคัญที่สุดของกลุ่มเกาะแห่งนี้ นักท่องเที่ยวทั้งจากเกาะสมุยและเกาะพะงันจำนวนมากต่างซื้อแพคเกจท่องเที่ยวมาที่นี่เพื่อทำกิจกรรมต่าง ๆ เช่น การขึ้นไปชมความสวยงามของทะเลในที่เกาะแม่เกาะ ทิวทัศน์ป่าเกาะบนยอดเขาเกาะวัวตาหลับ การดำน้ำชมปะการังน้ำตื้น และการพายเรือคายัคชมความสวยงามของหมู่เกาะ รวมตลอดไปจนถึงการออกไปตกปลา และการดำน้ำลึกแบบ Scuba นอกจากนี้ยังมีจุดดำน้ำที่สวยงามเป็นสุดยอดของทะเลอ่าวไทยที่กองหินใบ โกล้เกาะพะงันด้วย

ด้วยความงามสมบูรณ์และครบเครื่องของทะเลเกาะสมุย พะงัน และหมู่เกาะอ่างทอง ที่เปรียบดังสวรรค์กลางอ่าวไทยที่สัมผัสได้แค่เอื้อม จึงยกให้เป็นหนึ่งในสิบสุดยอดทะเลไทยของอนุสาร อ.ส.ท. อีกแห่งหนึ่ง

สอบถามรายละเอียดเพิ่มเติม
ททท. สำนักงานสุราษฎร์ธานี
๕ ถนนตลาดใหม่ ตำบลบ้านดอน
อำเภอเมืองฯ จังหวัดสุราษฎร์ธานี
โทรศัพท์ ๐ ๗๗๒๘ ๘๘๑๗-๘
โทรสาร ๐ ๗๗๒๘ ๒๘๒๘
อีเมล tatsurat@tat.or.th

ศูนย์ประสานงานการท่องเที่ยวสมุย
๓๗๐ หมู่ ๓ ตำบลอ่างทอง
อำเภอเกาะสมุย จังหวัดสุราษฎร์ธานี
โทรศัพท์ ๐ ๗๗๔๒ ๐๕๐๘,
๐ ๗๗๔๒ ๐๗๒๒
โทรสาร ๐ ๗๗๔๒ ๐๕๐๘,
๐ ๗๗๔๒ ๐๗๒๒
อีเมล tatsamui@tat.or.th



ทะเลเกาะเต่า เกาะนางยวน

เหตุที่อนุสาร อ.ส.ท. แยกเกาะเต่าและเกาะนางยวน ออกจากกลุ่มเกาะ-สมุยและเกาะ-พะงัน ก็เพราะความแตกต่างกันของลักษณะทางธรรมชาติใต้พื้นผิวน้ำ เหตุเพราะทะเลของเกาะเต่าและเกาะนางยวนมีความลึกยิ่งกว่าทะเลแถบเกาะ-สมุยและ-พะงันมาก และความลึกของทะเลนั่นเอง ที่เป็นเหตุให้เกาะเต่าและเกาะนางยวนมีความแตกต่างอย่างสิ้นเชิงกับเกาะ-สมุยและเกาะ-พะงัน ทั้ง ๆ ที่สองหมู่เกาะนี้อยู่ใกล้เคียงกัน และในทางการเดินเรือก็ถือเป็นเส้นทางเดียวกัน ทั้งการเดินทางจากจังหวัดชุมพรและสุราษฎร์ธานี

หาดทรายขาวสะอาดที่เกาะนางยวน

และความต่างนั้นก็คือ สีสีนของหาดทราย สีของน้ำทะเล และสีสีนของแนวปะการังใต้ผิวน้ำทั้งในแนวน้ำตื้นและน้ำลึก ซึ่งสีของหาดทรายที่เกาะเต่าและเกาะนางยวนจะขาวกว่า น้ำทะเลจะใสกว่า รวมทั้งแนวปะการัง สัตว์และพืชใต้ทะเลจะมีหลากหลายชนิดและมีจำนวนมากกว่า ไม่เพียงเท่านั้นในแนวปะการังน้ำลึกของเกาะเต่ายังมีการพบปะการังอ่อนสีชมพูแบบเดียวกับแนวปะการังแถบทะเลอันดามันด้วย

เกาะเต่า เป็นเกาะใหญ่ที่เป็นแหล่งท่องเที่ยวทั้งเกาะ เพราะรายรอบหมู่เกาะแห่งนี้เป็นเวียงอ่าวที่มีน้ำใสสะอาดสวยงามมากถึง ๑๑ อ่าว แต่ละอ่าวน้ำจะเป็นสีฟ้าและน้ำเงินชนิดติดติดชายฝั่ง จนแทบไม่เห็นน้ำขุ่นเลย ไกลออกไปจากชายฝั่งเพียงเล็กน้อยจะเป็นแนวปะการังน้ำตื้นที่อุดมสมบูรณ์สามารถดำน้ำตื้น หรือ Snorkelling ออกไปได้จากชายหาด เห็นชายฝั่งของทุกอ่าว จะมีที่พักลักษณะ Diving Resort ใหญ่น้อยต่าง ๆ อยู่ทุกอ่าว เนื่องเพราะโลกใต้ทะเลของเกาะเต่าเป็นโลกใต้ทะเลที่สวยงาม กล่าวได้ว่า งดงามและอุดมสมบูรณ์ที่สุดในทะเลอ่าวไทย ดังนั้นกิจกรรมท่องเที่ยวประเภทดำน้ำลึก หรือ Scuba Diving จึงเป็นกิจกรรมท่องเที่ยวที่ขึ้นชื่อที่สุดของหมู่เกาะแห่งนี้ด้วย



เกาะนางยวน เป็นเกาะเล็กที่มีแนวหาดทรายสีขาวสะอาดที่สวยงามมาก แนวหาดทรายนี้เมื่อขึ้นไปมองลงมาจากยอดเขาของเกาะนางยวน ก็จะเป็นภาพกว้างที่สวยงามประทับใจเสียจนกลายเป็นสัญลักษณ์ของหมู่เกาะ และด้วยภาพนี้เองที่ทำให้หมู่เกาะเต่าแห่งนี้เป็นที่รู้จักไปทั่วโลก

ในวันนี้ทั้งเกาะเต่าและเกาะนางยวน ขึ้นชื่อด้วยกิจกรรมดำน้ำลึกเป็นอย่างดี โดยเฉพาะการเรียนการสอนดำน้ำ เหมาะสำหรับผู้ที่สนใจจะเริ่มดำน้ำเรียนดำน้ำ อาจกล่าวได้ว่านักท่องเที่ยวต่างชาติส่วนใหญ่ที่เดินทางมาเกาะเต่าต่างมีจุดประสงค์แรกคือการมาเรียนดำน้ำเบื้องต้น ที่แห่งนี้จึงกลายเป็นแหล่งผลิตนักดำน้ำรุ่นใหม่จำนวนมากเสียจนอาจจะกล่าวได้ว่ามากที่สุดในประเทศไทยเลยทีเดียว

และเพราะเหตุที่เป็นแหล่งท่องเที่ยวที่มีธรรมชาติสวยงามเป็นพิเศษทั้งเหนือน้ำและใต้น้ำ ทั้งยังมีการบริการท่องเที่ยวต่าง ๆ ครบเครื่อง ที่สำคัญเป็นแหล่งผลิตนักดำน้ำ รุ่นใหม่จำนวนมากมายในแต่ละปี ทะเลเกาะเต่าและเกาะนางยวนจึงมีคุณสมบัติเหมาะสมที่ถูกจัดเข้าเป็นหนึ่งในสิบสุดยอดทะเลไทยของนุสาร อ.ส.ท. อย่างไรก็ตามขอสงวน


สอบถามรายละเอียดเพิ่มเติม
ททท. สำนักงานสุราษฎร์ธานี
๕ ถนนตลาดใหม่ ตำบลบ้านดอน
อำเภอเมืองฯ จังหวัดสุราษฎร์ธานี
โทรศัพท์ ๐ ๗๗๒๘ ๘๘๑๗-๘
โทรสาร ๐ ๗๗๒๘ ๒๘๒๘
อีเมล tatsurat@tat.or.th

ศูนย์ประสานงานการท่องเที่ยวสมุย
๓๗๐ หมู่ ๓ ตำบลอ่างทอง
อำเภอเกาะสมุย จังหวัดสุราษฎร์ธานี
โทรศัพท์ ๐ ๗๗๔๒ ๐๕๐๔,
๐ ๗๗๔๒ ๐๗๒๒
โทรสาร ๐ ๗๗๔๒ ๐๕๐๔,
๐ ๗๗๔๒ ๐๗๒๒
อีเมล tatsamui@tat.or.th



หมู่เกาะสุรินทร์

หมู่เกาะสุรินทร์ได้ชื่อว่าเป็นที่สุดความอลังการของปะการังน้ำตื้นและโลกใต้ทะเล มีปะการังและหลากหลายสัตว์น้ำให้ชมอย่างจุใจ จนได้รับยกย่องจากนักเดินทางทั่วโลกว่าเป็นแหล่งท่องเที่ยวทางทะเลที่มีความโดดเด่นแห่งหนึ่งของโลก



สอบถามรายละเอียดเพิ่มเติม

ศูนย์ประสานงานการท่องเที่ยวจังหวัดพังงา
อาคารศูนย์ศิลปวัฒนธรรมพื้นบ้านจังหวัด
พังงา ถนนเพชรเกษม ตำบลท้ายช้าง
อำเภอเมืองฯ จังหวัดพังงา
โทรศัพท์ ๐ ๗๖๔๑ ๑๕๙๖,
๐ ๗๖๔๑ ๑๗๒๐
โทรสาร ๐ ๗๖๔๑ ๔๔๘๒
อีเมล tatphangnga@tat.or.th



- ๑. ปะการังเขากวางที่สมบูรณ์
- ๒. วิถีชาวมอแกนบนเกาะสุรินทร์เหนือ
- ๓. กัลปังหาสีแดงสวยงามใต้ผืนน้ำ

อุทยานแห่งชาติหมู่เกาะสุรินทร์ ตั้งอยู่อำเภอคุระบุรี จังหวัดพังงา ประกอบไปด้วยเกาะใหญ่ ๕ เกาะ ได้แก่ เกาะสุรินทร์เหนือ เกาะสุรินทร์ใต้ เกาะรี เกาะไข่ และเกาะกลาง ศูนย์กลางการท่องเที่ยวของหมู่เกาะสุรินทร์อยู่ที่อ่าวช่องขาด ตั้งอยู่ระหว่างเกาะสุรินทร์เหนือกับเกาะสุรินทร์ใต้ เป็นที่ทำการของอุทยานแห่งชาติหมู่เกาะสุรินทร์ มีร้านอาหาร ที่พัก ท่าเทียบเรือ เรือรับจ้างบริการไปยังอ่าวต่าง ๆ บรรยากาศบริเวณนี้ร่มรื่น หาดทรายขาวละเอียด น้ำทะเลใสและมีแนวปะการังน้ำตื้นอยู่เป็นช่วง ๆ เหมาะกับการพักผ่อนเดินเล่น ทำกิจกรรมชายหาด หรือจะดำน้ำดูปลาสวยงามก็น่าสนใจไม่น้อย

สำหรับแหล่งดำน้ำตื้นยอดนิยมของหมู่เกาะสุรินทร์ ได้แก่ เกาะตอริลลา หรือเกาะไข่ บางคนเรียกว่า กองเหลียง อยู่ทางทิศใต้ของเกาะสุรินทร์ใต้ เป็นจุดดำน้ำที่งดงาม มีดงปะการังเขากวางขนาดใหญ่ที่อุดมสมบูรณ์ มีปลาสวยงามกว่า ๒๐๐ ชนิด และยังสามารถพบปลากระเบน ปลากระโทงแทงได้บ่อย ๆ นอกจากนี้ยังมีอ่าวเต่า ซึ่งบริเวณนี้เป็นแนวปะการังที่ค่อนข้างลึก ส่วนใหญ่เป็นปะการังสีสวยขนาดเล็ก และยังสามารถพบเห็นเต่าทะเล กระเบนราหู กระทั่งฉลามวาฬ ได้ไม่ยาก

อ่าวผักกาด อ่าวเล็ก ๆ ที่มีปะการังริมฝั่งไม่ไกลนัก เป็นบ้านของปลาเล็กปลาน้อยสีส้มสวยงามที่ชอบอาศัยอยู่ตามดอกไม้ทะเล ปะการังอ่อน และกัลปังหา ถึงแม้จะเป็นอ่าวขนาดเล็กแต่มีสัตว์ทะเลที่หลากหลายมาก ที่เด่น ๆ จะเป็นปลาผีเสื้อ ปลาสิงสมุทร ที่อ่าวไม้งาม สามารถเดินตามเส้นทางศึกษาธรรมชาติระยะทาง ๒ กิโลเมตรจากที่ทำการอุทยานฯ

ทางทิศตะวันตกของเกาะสุรินทร์เหนือ เป็นหาดทรายที่สวยงามพบเห็นปูเสฉวนได้เป็นจำนวนมาก ปะการังที่พบบริเวณอ่าวนี้อยู่ห่างจากฝั่งอยู่พอสมควร ส่วนมากเป็นปะการังแผ่น ปะการังเขากวาง และด้วยความหนาแน่นของกลุ่มปะการัง การดำน้ำบริเวณนี้จึงควรค่าในเส้นทางที่กำหนดเท่านั้น เพราะนักท่องเที่ยวอาจเพลินจนไปเกี่ยวกับโขดหินที่มีหอยเม่นอยู่มากได้

นอกจากนี้ที่บริเวณอ่าวไม้งาม ทางอุทยานฯ ได้จัดให้เป็นสถานที่แคมป์ปิ้ง มีสถานที่กางเต็นท์ ห้องน้ำ-สุขา พร้อมให้บริการ เอกลักษณ์อีกอย่างของหมู่เกาะสุรินทร์ คือหมู่บ้านชาวมอแกน บริเวณอ่าวไทรเอนบนเกาะสุรินทร์เหนือ ที่มีวิถีการดำรงชีพแบบดั้งเดิมด้วยการงมหอย แหงปลา และยังมีประเพณีต่าง ๆ ที่น่าสนใจไม่แพ้กับธรรมชาติที่สวยงาม

ด้วยความเป็นที่สุดแห่งป่าปะการังและวิถีชาวเล ทำให้ทะเลหมู่เกาะโดดเด่นและเป็นเป้าหมายที่ใครต่างมุ่งมาสัมผัส จนอนุสาร อ.ส.ท. เรยกให้เป็นหนึ่งในสิบสุดยอดทะเลไทยอีกแห่งหนึ่ง

ทะเลหมู่เกาะสิมิลัน


หมู่เกาะสิมิลัน ความงดงามของหาดทรายสวย น้ำทะเลใสและปะการังน้ำลึกที่แสนงดงาม จนใคร ๆ ต่างใฝ่ฝันที่จะได้มาเยือนสักครั้งในชีวิต



๑. หินเรือใบหน้าเกาะแปด
๒. หาดทรายขาวที่เกาะหนึ่ง
๓. บางมุมจากเกาะสี่

หมู่เกาะสิมิลัน ไข่มุกเม็ดงามของโลกใต้ทะเลอันเต็มไปด้วยสรรพชีวิตสีสันงดงามตระการตาเกินบรรยาย ด้วยหาดทรายขาวดูจางเป้ง น้ำทะเลใspan>ใสปานกระจกและโลกใต้ท้องทะเลอันน่าตื่นตา ประกอบไปด้วยเกาะหลัก ๆ ๙ เกาะ ท่ามกลางทะเลลึกที่วางตัวเรียงรายตามแนวยาวเหนือ-ใต้ มีศูนย์กลางการท่องเที่ยวอยู่ที่เกาะแปดหรือเกาะสิมิลัน โดยเกาะแห่งนี้มีความสวยงามทั้งเหนือผิวน้ำและใต้ท้องทะเล มีแนวปะการังแผ่กระจายอย่างหนาแน่นและมีความหลากหลาย ทั้งจุดดำน้ำตื้นและน้ำลึกที่น่าสนใจยิ่งนัก ปลาประเภทต่าง ๆ ที่มีสีสันสวยงามก็มีให้เห็นไม่น้อย อีกทั้งยังมีภูมิทัศน์งดงามกว้างไกล บริเวณทางด้านเหนือของเกาะมีก้อนหินขนาดใหญ่รูปร่างแปลกตา เช่น หินรูปทรงเก้าอี้หรือรูปหัวเบ็ด และหินรูปเรือใบ ซึ่งเป็นจุดชมวิวที่สวยงามมากและเป็นแลนด์มาร์กในการถ่ายรูป

ไม่เพียงเท่านั้นหมู่เกาะสิมิลันยังมีเกาะเล็ก ๆ ที่น่าสนใจอีกหลายเกาะ เช่น เกาะหก (เกาะปาหุย) ลักษณะของเกาะเป็นภูเขาหินเป็นหน้าผา มีชายหาดด้านตะวันออกและแนวปะการังทอดยาวกว่า ๒๐๐ เมตร ส่วนบริเวณด้านตะวันตกเป็นหน้าผาสูงชัน แต่มีก้อนหินและปะการังก้อนขึ้นกระจายอยู่เป็นระยะ เกาะห้า เป็น



๑



๓

เกาะที่น่าตื่นตาเพราะว่าสามารถพบเห็นปลาไหลสีขาวยาว ซึ่งเป็นปลาที่หาได้ยาก แต่ถ้ำหากอยากว่ายน้ำกับเจ้ากระเบนราหูก็ต้องไปที่เกาะบอน ซึ่งสามารถพบเห็นเจ้ากระเบนได้บ่อยกว่าเกาะอื่น ๆ นอกจากนี้ยังเป็นแหล่งชุมนุมของปลาสวยงามหลากหลายชนิด

นอกจากความงดงามของโลกใต้ทะเลแล้วบนเกาะสี (เกาะเมียง) มีจุดชมวิวลานข้าหลวง ซึ่งเป็นจุดชมวิวที่มีทัศนียภาพงดงามมองเห็นเกาะต่าง ๆ ได้ครบทุกเกาะ ยิ่งในช่วงยามเย็นเป็นจุดที่ชมพระอาทิตย์ตกโรแมนติคที่สุดแห่งหนึ่งของหมู่เกาะสิมิลัน

เกาะตาชัย เพิ่งได้รับการผนวกเป็นส่วนหนึ่งของหมู่เกาะสิมิลัน มีความงดงามของปะการังน้ำตื้น ดอกไม้ทะเล และยังสามารถพบเห็นสัตว์ทะเลได้มาก เช่น ปูไก่ ปูเสฉวน และโดยเฉพาะปลาการ์ตูนซึ่งพบเห็นได้ง่าย

ด้วยความงดงามหลากหลายและความน่าทึ่งของหมู่เกาะสิมิลัน ทั้งบนบกและใต้น้ำแห่งโลกใต้ท้องทะเล ที่ใครต่างก็มุ่งหน้ามาเพียงเพื่อให้ได้สัมผัสสักครั้งในชีวิต อนุสาวรีย์ อ.ส.ท. เต็มใจยกให้หมู่เกาะสิมิลัน เป็นหนึ่งในสิบสุดยอดทะเลไทยอย่างไม่พลิกโม


สอบถามรายละเอียดเพิ่มเติม

ศูนย์ประสานงานการท่องเที่ยวจังหวัดพังงา
อาคารศูนย์ศิลปวัฒนธรรมพื้นบ้านจังหวัด
พังงา ถนนเพชรเกษม ตำบลท้ายช้าง
อำเภอเมืองฯ จังหวัดพังงา
โทรศัพท์ ๐ ๗๖๔๑ ๑๕๘๖,
๐ ๗๖๔๑ ๑๗๒๐
โทรสาร ๐ ๗๖๔๑ ๔๔๘๒
อีเมล tatphangnga@tat.or.th



ทะเลหมู่เกาะพีพี

หมู่เกาะพีพี ทะเลไทยที่มีชื่อเสียงในด้านความสวยงามชนิดต้องโลก เป็นฉากสวยงามให้ภาพยนตร์ฮอลลีวูดมาแล้วหลายเรื่อง ทั้งยังเป็นภาพโปสเตอร์แนะนำการท่องเที่ยวประเทศไทย ที่ส่งผลให้นักท่องเที่ยวต่างชาติ จากทุกสารทิศพากันมุ่งหน้ามายังเกาะพีพี ด้วยความที่เป็นจุดสนใจของนักท่องเที่ยวจากทั่วโลก นำมาซึ่งรายได้ที่แทบไม่ต้องลงทุน เพราะเรามีทรัพยากรทางธรรมชาติที่งดงามโดดเด่น



๑. ภาพทางอากาศของเกาะไผ่ผืน
๒. อ่าวมาหยา

หมู่เกาะพีพี โดยการปกครองขึ้นกับอุทยานแห่งชาติหาดนพรัตน์ธารา จังหวัดกระบี่ แต่ในความเป็นจริงที่นี่มีการจัดการที่เป็นสากลโดยชุมชนผู้ประกอบการท่องเที่ยวของเกาะพีพีเอง ทางกายภาพพีพีประกอบด้วยเกาะใหญ่ ๆ ๔ เกาะ ได้แก่ เกาะพีพีดอน เกาะพีพีเล เกาะยูง และเกาะไม้ห้า ทั้ง ๔ เกาะนี้ต่างมีลักษณะเฉพาะตัวที่แตกต่างกัน

เกาะพีพีดอน เกาะแห่งนี้มีจุดชมวิวบนเขาที่มองเห็นโค้งอ่าวสองด้านจรดกัน เป็นภาพสวยงามบนโลกที่ใคร ๆ จำได้ติดตาจนเป็นสัญลักษณ์ของหมู่เกาะ เกาะพีพีดอนมีพื้นที่ราบกว้าง ๆ จำนวนหนึ่ง จึงเหมาะสมแก่การพักผ่อน มีที่พักหลากหลาย มีชุมชนเล็ก ๆ ที่ให้บริการต่าง ๆ เกี่ยวกับการท่องเที่ยวทั้งการเดินทาง การติดต่อสื่อสารกับทั่วโลก การล่องเรือเล็กท่องเที่ยวรอบหมู่เกาะ การตกปลา ปีนหน้าผา ดำน้ำลึก กระทั่งการเล่นเรือใบ อีกทั้งชีวิตกลางคืนก็มีความคึกคักและน่าสนุกสนานจนแทบไม่หลับไหลเลยตลอดคืน

เกาะพีพีเล เกาะที่เป็นแหล่งท่องเที่ยวสำคัญของหมู่เกาะพีพี มีจุดท่องเที่ยวที่สวยงามมากมายโดยเฉพาะชายหาดที่สวยงามสุดขั้วอย่าง อ่าวมาหยา ที่ตั้งตามด้วยหาดทรายขาวสะอาดและน้ำทะเลสีฟ้าใส บิละและโละซามะ เวียงอ่าวแคบ ๆ ที่น้ำทะเลสีมรกตใสแจ้วทะลุเข้าไปในผนังหินสีเหลืองส้ม หน้าผาสูงทุกด้านของเกาะพีพีเล เป็นหน้าผาที่มีสีส้มสวยงาม หลายแห่งมีเส้นทางปีนผาหลายเส้นทาง เส้นทางแห่งการพิชิตหน้าผาบนเกาะพีพีเล นั่นคือรางวัลที่เป็นภาพทิวทัศน์สวยงามที่ไม่มีวันลืมเลือน ส่วนโลกใต้ทะเลของพีพีเล โดยเฉพาะด้านตะวันออก มีจุดดำน้ำลึกที่สวยงามหลายแห่ง แต่ที่สวยงามที่สุดก็คงเป็นที่เกาะคู หรือกองหินปิตะนอก

พีพียังมี Shark Point แหล่งดำน้ำลึกชมฉลามที่การันตีได้ถึงการใช้กับฉลามเสือดาว มีกองหินหมูสัง ที่มากมายด้วยปะการังอ่อนสีชมพูสวยงาม มีเรือ King Cruiser เรือจมลำใหญ่ที่ครบเครื่องทั้งความงามและความลึกกลับหน้าค้นหา

เกาะยูงและเกาะไม้ห้า เป็นเกาะที่มีหาดทรายขาวสะอาดกว้างใหญ่สวยงาม และน้ำทะเลสีฟ้าที่ใสใล้ไปจนถึงน้ำเงินเข้ม หากมองภาพของเกาะทั้งสองทางอากาศก็จะมองเห็นเป็นดั่งไข่ดาวที่มีสีเขียวของป่าไม้ใหญ่เป็นไข่แดงอยู่ตรงกลาง ภาพนี้เป็นภาพที่ใช่โฆษณาท่องเที่ยวทะเลไทยที่ได้ผลและเป็นที่ยกไปทั่วโลก

ด้วยความงดงามหลากหลายของหมู่เกาะและเป็นที่ยกไปทั่วโลก ตลอดจนความครบครันของการจัดการทางการท่องเที่ยวต่าง ๆ ทำให้หมู่เกาะพีพีกลายเป็นหนึ่งในสิบสุดยอดทะเลไทยของอนุสาร อ.ส.ท. อย่างแน่นอน แม้คนไทยเราจะมีความยากลำบากในการเข้าถึงหมู่เกาะระดับโลกแห่งนี้ก็น้อยก็ตาม



สอบถามรายละเอียดเพิ่มเติม

ททท. สำนักงานกระบี่

๒๙๒ ถนนมหาสาร อำเภอเมือง จังหวัดกระบี่

โทรศัพท์ ๐ ๗๕๖๒ ๒๑๖๓, ๐ ๗๕๖๑ ๒๙๑๑-๒

โทรสาร ๐ ๗๕๖๒ ๒๑๖๔

อีเมล tatkrabi@tat.or.th

ทะเลกระบี่

ทะเลกระบี่ ในที่นี้มิใช่หมายถึงทะเลทั้งหมดในจังหวัดกระบี่
แต่หากหมายถึงทะเลหลากหลายแห่งในบริเวณอำเภอเมืองกระบี่
อันได้แก่ กระบี่ ๕ เกาะ กระบี่ ๕ เกาะ อ่าวไร่เล อ่าวนาง
อ่าวน้ำเมา อ่าวถ้ำพระนาง และหาดนพรัตน์ธารา



ทั้งนี้เนื่องจากจังหวัดกระบี่เป็นจังหวัดที่มากมายไปด้วยชายหาด เกาะ ตลอดจน
จนป่าโกงกาง และหน้าผาหินหลากหลายซึ่งต่างล้วนสวยงาม กระจายตัวออกไป
ในอำเภอต่าง ๆ มากมาย แต่ทั้งหมดนั้นก็นับว่าโดดเด่นเป็นเอก และมีจำนวน
นักท่องเที่ยวต่างประเทศที่อุตสาหะเดินทางดั้นด้นมาจากทั่วทุกมุมโลกเป็นจำนวน
มากกว่าที่อื่น ๆ ก็ได้แก่กลุ่มทะเลกระบี่แห่งนี้นั่นเอง

กระบี่ ๔ เกาะ คือกลุ่มเกาะ ๔ เกาะ ทางทิศตะวันออกเฉียงเหนือ ได้แก่ เกาะ
หัวขวาน เกาะหม้อ เกาะทับ และเกาะปอดะ รวมทั้งหินดั่งหมิง อันเป็นกลุ่มเกาะที่
นับว่าดึงดูดความสนใจจากนักท่องเที่ยวได้มากที่สุด โดยเฉพาะกลุ่มเกาะหม้อ เกาะ
ทับ ที่ถูกเรียกชื่ออีกอย่างหนึ่งว่า ทะเลแหวก ด้วยลักษณะเฉพาะที่มีแนวแหลม
ทรายขาวสะอาดเชื่อมต่อกะทั่งสองเข้าไว้ด้วยกัน อีกทั้งน้ำทะเลของหมู่เกาะนี้
ยังใสสะอาดเป็นสีฟ้าและน้ำเงินสวยใส และตั้งอยู่ไม่ไกลจากอ่าวนางเทาไรนัก

กระบี่ ๕ เกาะ ได้แก่กลุ่มเกาะห้อง เกาะลาดิง เกาะแดง เกาะไม้ไผ่ และเกาะผักเบี้ย
ทั้งห้าเกาะนี้ ต่างก็มีเอกลักษณ์เฉพาะตัวที่ไม่ซ้ำกัน โดยเฉพาะเกาะห้องที่มีทั้ง
หาดทรายขาวสะอาด และทะเลในที่เป็นเว้าอ่าวใหญ่ที่ถูกล้อมด้วยหน้าผาหินรอบ
ด้านจนเกือบปิด นับเป็นความงามมหัศจรรย์ของธรรมชาติที่งดงามไม่เหมือนใคร


อ่าวไร่เล อ่าวถ้ำพระนาง และอ่าวน้ำเมา อ่าวทั้งสามแห่งนี้แม้จะงดงามไม่
เทียมกระบี่ ๔ เกาะ และกระบี่ ๕ เกาะข้างต้น แต่ก็เป็กลุ่มอ่าวที่มีลักษณะบันลือ
โลก คือเป็นที่รู้จักอย่างยิ่งในบรรดานักท่องเที่ยว โดยเฉพาะกับนักปีนหน้าผาจาก
ทั่วโลกว่าที่นี่เป็นสวรรค์ของนักปีนหน้าผา เพราะแนวภูเขาหินรายรอบอ่าวเหล่านี้
มีเส้นทางปีนหน้าผาที่นักปีนผาระดับพระกาฬจากทั่วโลกต่างก็มาร่วมกันสร้าง
เส้นทางปีนผาไว้ให้นักท่องเที่ยวทั้งหลายได้ปีนตามหลายร้อยเส้นทางด้วยกัน

อ่าวนางและหาดนพรัตน์ธารา โดยตัวเองแล้วก็นับได้ว่ามีใช่เป็นแหล่ง
ท่องเที่ยว แต่เป็นแหล่งที่พัก แหล่งช้อปปิ้ง แหล่งรวมร้านที่ให้บริการท่องเที่ยว
ประเภทต่าง ๆ ทั้งร้านปีนผา ร้านดำน้ำ ร้านตกปลา ไม่เพียงเท่านั้น ทั้งสองอ่าวนี้
ยังเป็นแหล่งรวมร้านอาหารนานาชาติ ตลอดจนเป็นแหล่งบันเทิงยามราตรีสำหรับ
นักท่องเที่ยวที่เข้ามาท่องเที่ยวในบริเวณนี้ได้ใช้สังสรรค์กันเ็นยามค่ำคืน

และทั้งหมดนี้แหละที่ทำให้ทะเลกระบี่ เป็นทะเลที่เป็นแหล่งท่องเที่ยวสุดยอดเยี่ยม
ที่แก่นักท่องเที่ยวต่างชาติจากทั่วทุกสารทิศต่างก็แวะเวียนมาเยี่ยมเยือน ทะเลกระบี่
จึงนับได้ว่าเป็นหนึ่งในสิบสุดยอดทะเลไทยได้อย่างสมภาคภูมิ



๒



๓

- ๑. เกาะห้าใหญ่
- ๒. เกาะห้อง
- ๓. เกาะกาโสภา




สอบถามรายละเอียดเพิ่มเติม
ททท. สำนักงานกระบี่
๒๙๒ ถนนมหาราช อำเภอเมืองฯ
จังหวัดกระบี่
โทรศัพท์ ๐ ๗๕๖๒ ๒๑๖๓,
๐ ๗๕๖๑ ๒๘๑๑-๒
โทรสาร ๐ ๗๕๖๒ ๒๑๖๔
อีเมล tatkrabi@tat.or.th

Amide > carbon > Alcohol > Amine
> ketone > Aldehyde > Amine

ทะเลตะรุตา

อุทยานแห่งชาติตะรุตา เป็นอุทยานแห่งชาติทางทะเลตรงปลายสุดด้านขวานทองทางชายฝั่งทะเลอันดามันด้านทิศตะวันตก ติดกับประเทศมาเลเซีย อุทยานฯ แห่งนี้มีความหลากหลายทางการท่องเที่ยว อีกทั้งยังมีบริการด้านการท่องเที่ยวที่ครบครัน นักท่องเที่ยวนี้ทั้งชาวไทยจากทั่วทุกภาค ชาวฝรั่งเศส ยุโรป อเมริกัน ญี่ปุ่น จีน และมาเลเซียครบเครื่อง นอกจากนี้แล้วการจัดการเพื่อการอนุรักษ์ทะเลยังจัดการได้อย่างน่าทึ่งยิ่ง





- ๑. เกาะสอกอย
- ๒. หาดทรายขาวเกาะตะรุเตา
- ๓. เกาะราวี
- ๔. เกาะหินซ้อน

อุทยานแห่งชาติตะรุเตา ประกอบด้วยเกาะเล็กเกาะน้อยมากถึง ๕๑ เกาะ แบ่งออกเป็นกลุ่มก้อนทางการท่องเที่ยวได้ ๓ กลุ่มก้อน คือ กลุ่มเกาะตะรุเตา กลุ่มเกาะหลีเป๊ะ และกลุ่มเกาะอาดัง นอกจากนี้กลุ่มเกาะที่ยังเหลืออยู่อีกจำนวนมากถูกจัดให้เป็นกลุ่มเกาะเพื่อการอนุรักษ์ทรัพยากรธรรมชาติ


กลุ่มเกาะตะรุเตา กลุ่มนี้คือเกาะใหญ่ตะรุเตา ซึ่งเป็นเกาะใหญ่ที่สุดของหมู่เกาะแห่งนี้ จุดเด่นทางการท่องเที่ยวของกลุ่มเกาะนี้มีความหลากหลาย ทั้งเป็นการท่องเที่ยวชมทิวทัศน์ชายฝั่งทะเล หาดทรายสวยงามต่าง ๆ การบินจักรยานเสือภูเขา ท่องเที่ยวไปในป่าชายหาดและป่าขนาดใหญ่บนเกาะ การพายเรือเที่ยวชมความสวยงามของป่าโกงกางและถ้ำทะเลต่าง ๆ การเดินขึ้นเขาไปชมทิวทัศน์พระอาทิตย์ขึ้นและตก และที่จะขาดเสียมิได้ คือการท่องเที่ยวทางประวัติศาสตร์ที่เกาะนี้ในอดีตเคยเป็นที่ตั้งของ “นรกตะรุเตา” หรือเป็นเรือนจำคุมขังนักโทษที่มีทั้งนักโทษการเมือง “กบฏวรวรเดช” และนักโทษทั่วไป เรื่องราวความลำบากยากแค้นของนักโทษ และการหนีคุกออกไปเป็น “โจรสลัดตะรุเตา” นั้นเป็นเรื่องราวที่ถูกนำไปเขียนเป็นนวนิยายหลากหลายทั้งภาษาไทยและภาษาอังกฤษจนโด่งดังส่งผลให้เกาะตะรุเตามีชื่อเสียงเป็นที่รู้จักไปทั่วโลก

กลุ่มเกาะหลีเป๊ะ เป็นกลุ่มเกาะเพื่อการท่องเที่ยวอย่างแท้จริง บนเกาะนี้ประกอบด้วยที่พักสวย ๆ หลากหลายบนชายหาดขาวสะอาดและน้ำทะเลสีฟ้าใส รายการท่องเที่ยวที่ขายออกไปเป็นแพ็คเกจของหมู่เกาะประกอบด้วย การดำน้ำดูปะการังอ่อนสีชมพูสวยสดที่เกาะจาบัง การไปชมหาดหินกลมกลิ้งสวยงามที่เกาะหินงาม การไปชมสัญลักษณ์สำคัญคือ ประตุนหินโค้งที่เกาะไข่ และการไปท่องเที่ยวชมพระอาทิตย์ขึ้นและตกที่เกาะหินซ้อน นอกจากนี้รายการท่องเที่ยวของเกาะแห่งนี้ยังมีทั้งการพายเรือคายักทางไกล การตกปลา การปีนหน้าผา ตลอดจนการดำน้ำลึกแบบ Scuba ที่กองหินแปดไมล์ไกลออกไปด้วย

กลุ่มเกาะอาดัง ราวี นับเป็นกลุ่มเกาะเพื่อการท่องเที่ยวเชิงนิเวศที่นักท่องเที่ยวผู้รักธรรมชาติต่างมุ่งมาเพื่อการศึกษาธรรมชาติในเรื่องต่าง ๆ ทั้งการศึกษาเรื่องพรรณไม้ในธรรมชาติ สัตว์ นกทะเล รวมทั้งในโลกใต้ทะเลที่สวยงามต่าง ๆ

และเพราะความครบครันในการท่องเที่ยวแบบต่าง ๆ ที่แบ่งแยกได้อย่างชัดเจน ทั้งการจัดการทางการท่องเที่ยวที่เหมาะสม ตลอดจนการรักษาไว้ซึ่งสิ่งแวดล้อมอันทรงคุณค่าที่ปรากฏชัดที่อุทยานแห่งชาติตะรุเตา ทำให้ที่แห่งนี้โด่งดังเป็นที่รู้จักไปทั่วโลก อนุสาร อ.ส.ท. จึงเห็นควรแนะนำอุทยานแห่งชาติตะรุเตา เป็นหนึ่งในสิบสุดยอดทะเลไทยของอนุสาร อ.ส.ท. อย่างไม่มีข้อสงสัย

สอบถามรายละเอียดเพิ่มเติม
ททท. สำนักงานตรัง
๑๙๘/๒ ถนนวิเศษกุล ตำบลทับเที่ยง
อำเภอเมืองฯ จังหวัดตรัง
โทรศัพท์ ๐ ๗๕๒๑ ๕๘๖๗,
๐ ๗๕๒๑ ๑๐๕๘, ๐ ๗๕๒๑ ๑๐๘๕
โทรสาร ๐ ๗๕๒๑ ๕๘๖๘
อีเมล taltrang@tat.or.th



osoto

osoto



osoto

การท่องเที่ยวแห่งประเทศไทย

เลขที่ ๑๖๐๐ ชั้น ๘ ถนนเพชรบุรีตัดใหม่

แขวงมักกะสัน เขตราชเทวี กรุงเทพฯ ๑๐๔๐๐

โทรศัพท์ ๐ ๒๒๕๐ ๕๕๐๐ ต่อ ๒๘๗๐-๔

อีเมล: magdiv@tat.or.th

เว็บไซต์ www.osoto.com